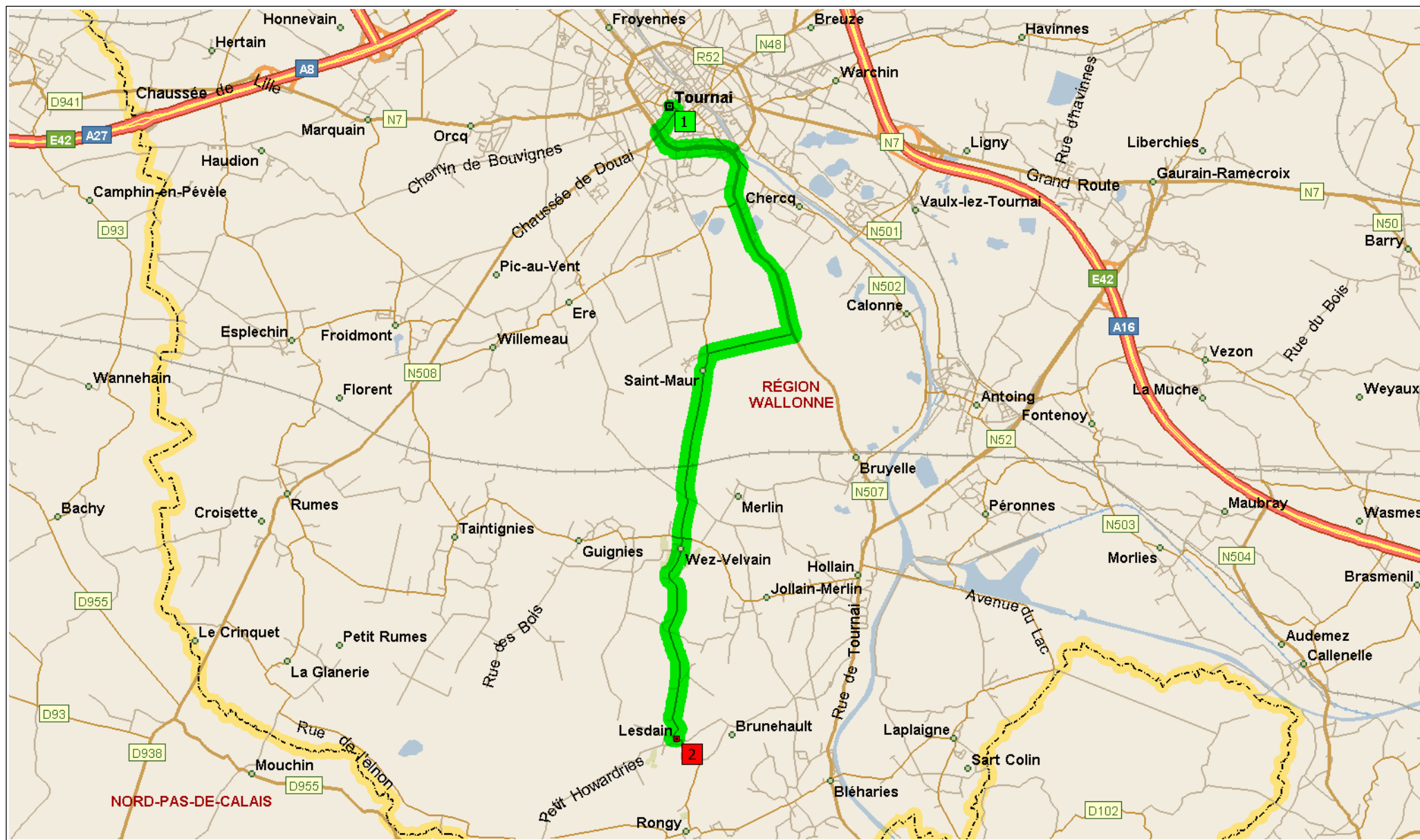
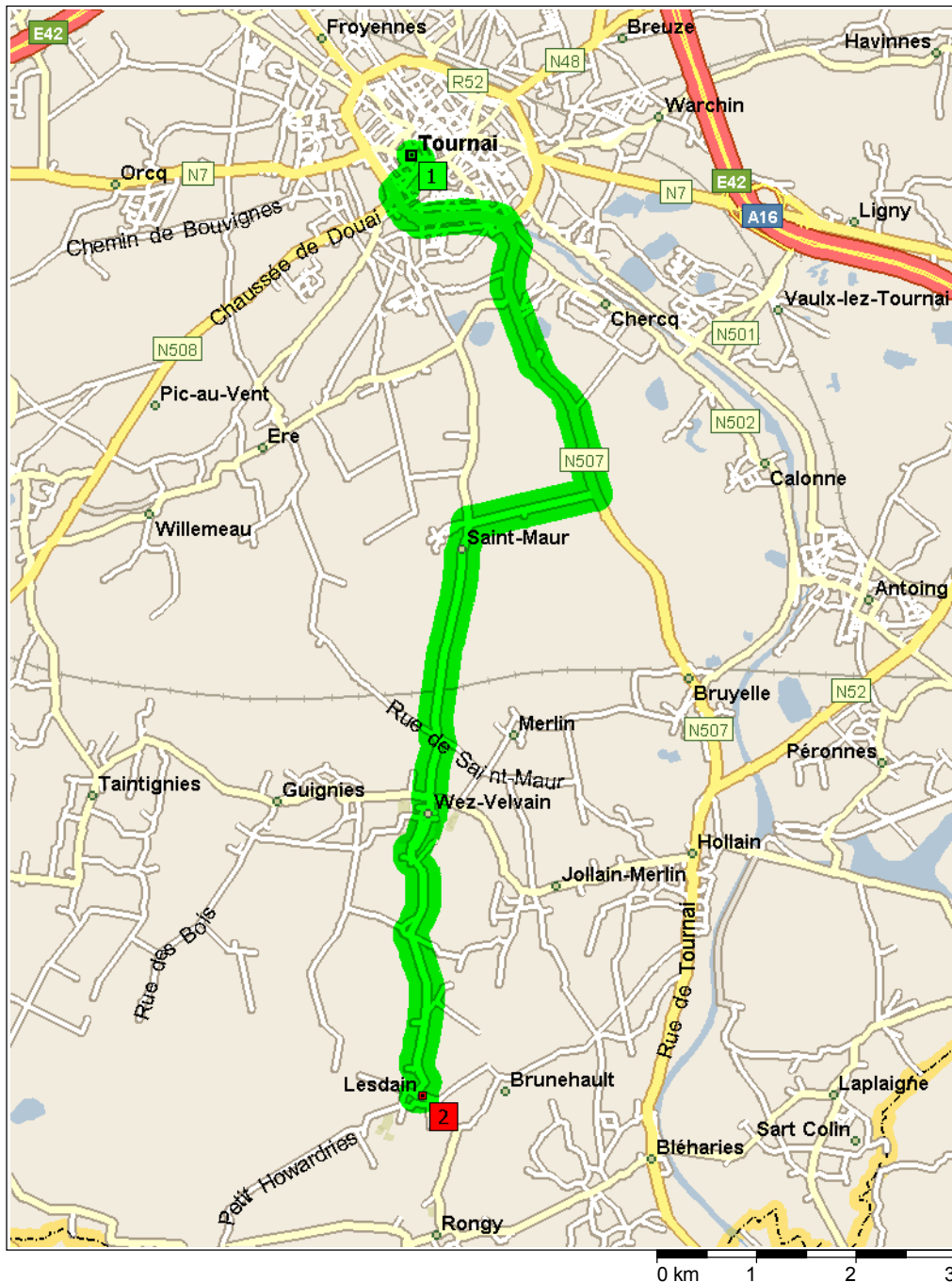


Tournai à Lesdain Via Saint-Maur

12.2 kilomètres; 21 minutes

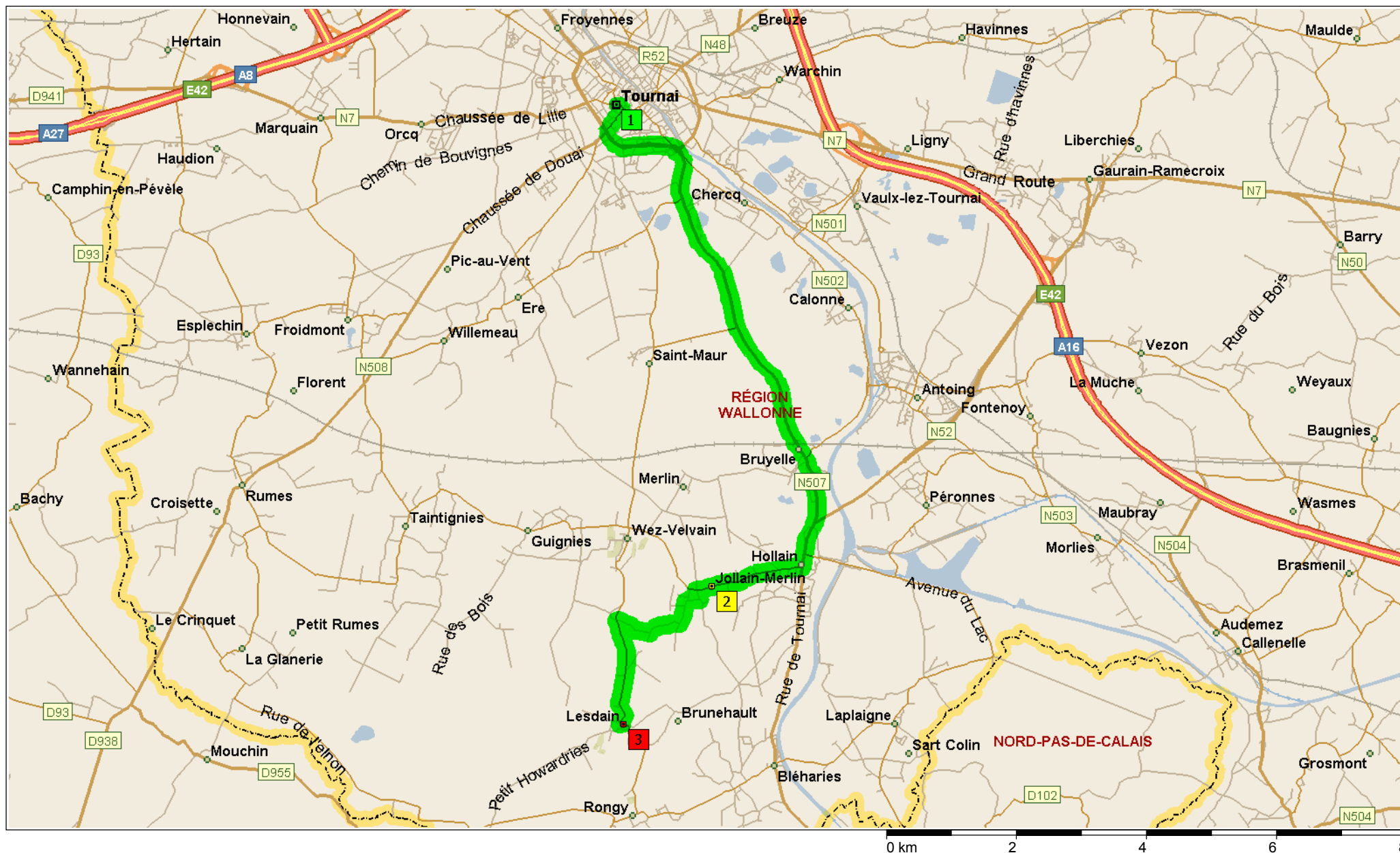


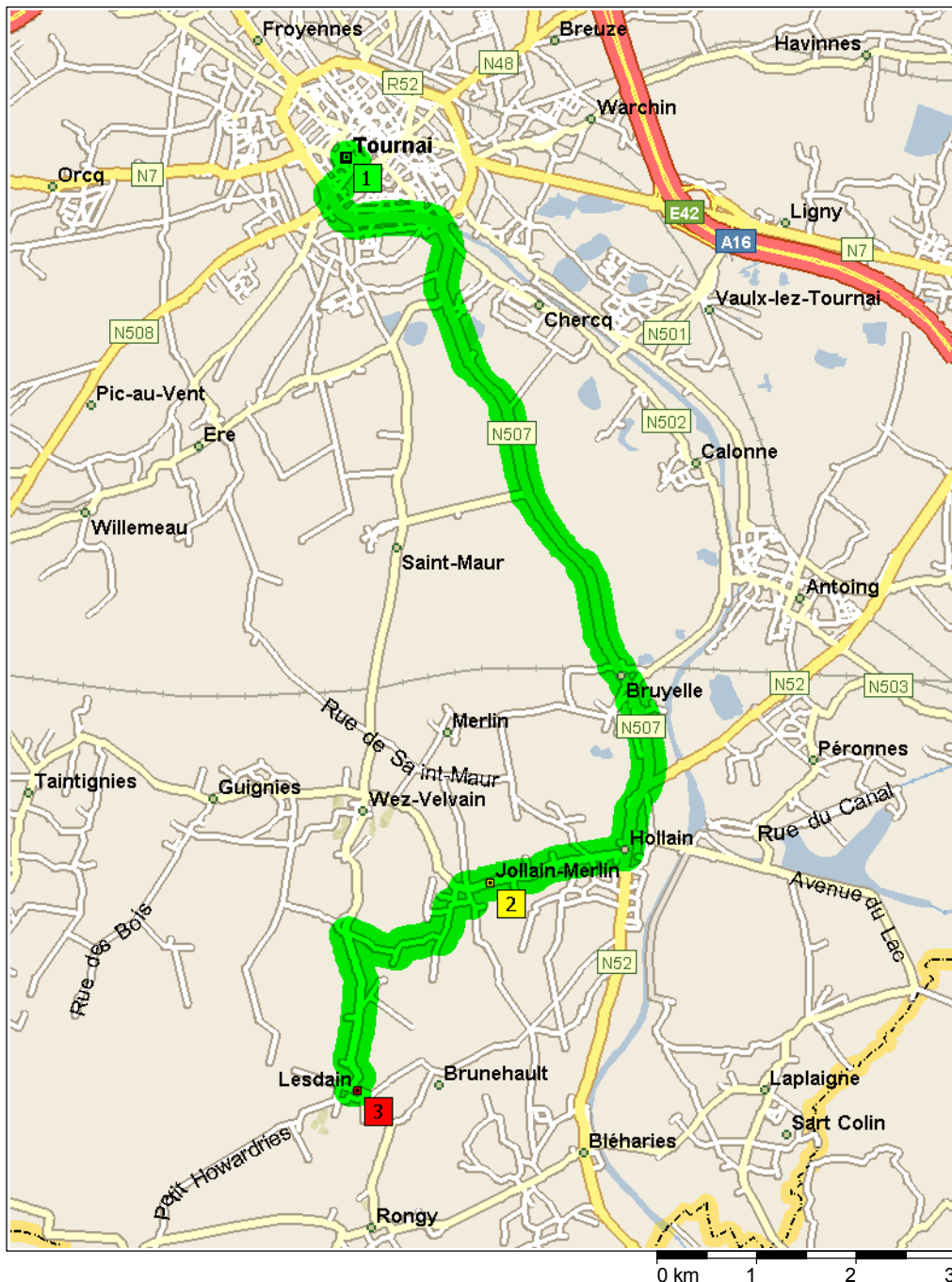


9:00	0.0 km	1 Départ de Tournai sur Grand-Place [Rue des Maux] (est) pendant 80 m
9:00	0.1 km	Prendre Placette Walter Ravez à DROITE (sud-est), puis tourner immédiatement à DROITE (sud), prendre Rue Saint-Martin pendant 0.5 km
9:02	0.5 km	Le nom de la route devient les routes locales pendant 10 m
9:02	0.6 km	Tourner à GAUCHE (sud), prendre R52 [Boulevard Lalaing] pendant 1.1 km
9:03	1.7 km	Tourner à DROITE (sud), prendre Rue de la Prison pendant 0.1 km
9:04	1.8 km	Prendre N507 [Chaussée de Saint-Amand] à DROITE (est) pendant 3.0 km
9:07	4.8 km	Tourner à DROITE (ouest), prendre Rue de Warnaffe pendant 1.3 km
9:09	6.1 km	Tourner à GAUCHE (sud), prendre Rue du Boulevard pendant 0.6 km
9:11	6.6 km	Le nom de la route devient Rue du Colonel Dettner [Rue du Colonel Dettmer] pendant 0.7 km
9:12	7.3 km	Le nom de la route devient Rue de la Sucrierie pendant 1.6 km
9:14	8.9 km	Tourner à GAUCHE (est), prendre Rue du Chaulchoir, puis tourner immédiatement à DROITE (sud), prendre Rue des Emmanuel pendant 0.2 km
9:15	9.1 km	Le nom de la route devient Rue de l'École pendant 0.5 km
9:17	9.6 km	Le nom de la route devient Rue des Boderets pendant 0.8 km
9:18	10.4 km	Le nom de la route devient Rue du Paradis pendant 1.6 km
9:21	12.1 km	Tourner à GAUCHE (est), prendre Rue des Pepinieres pendant 70 m
9:21	12.2 km	2 Arrivée Lesdain

Tournai à Lesdain Via Jollain-Merlin

14.0 kilomètres; 23 minutes

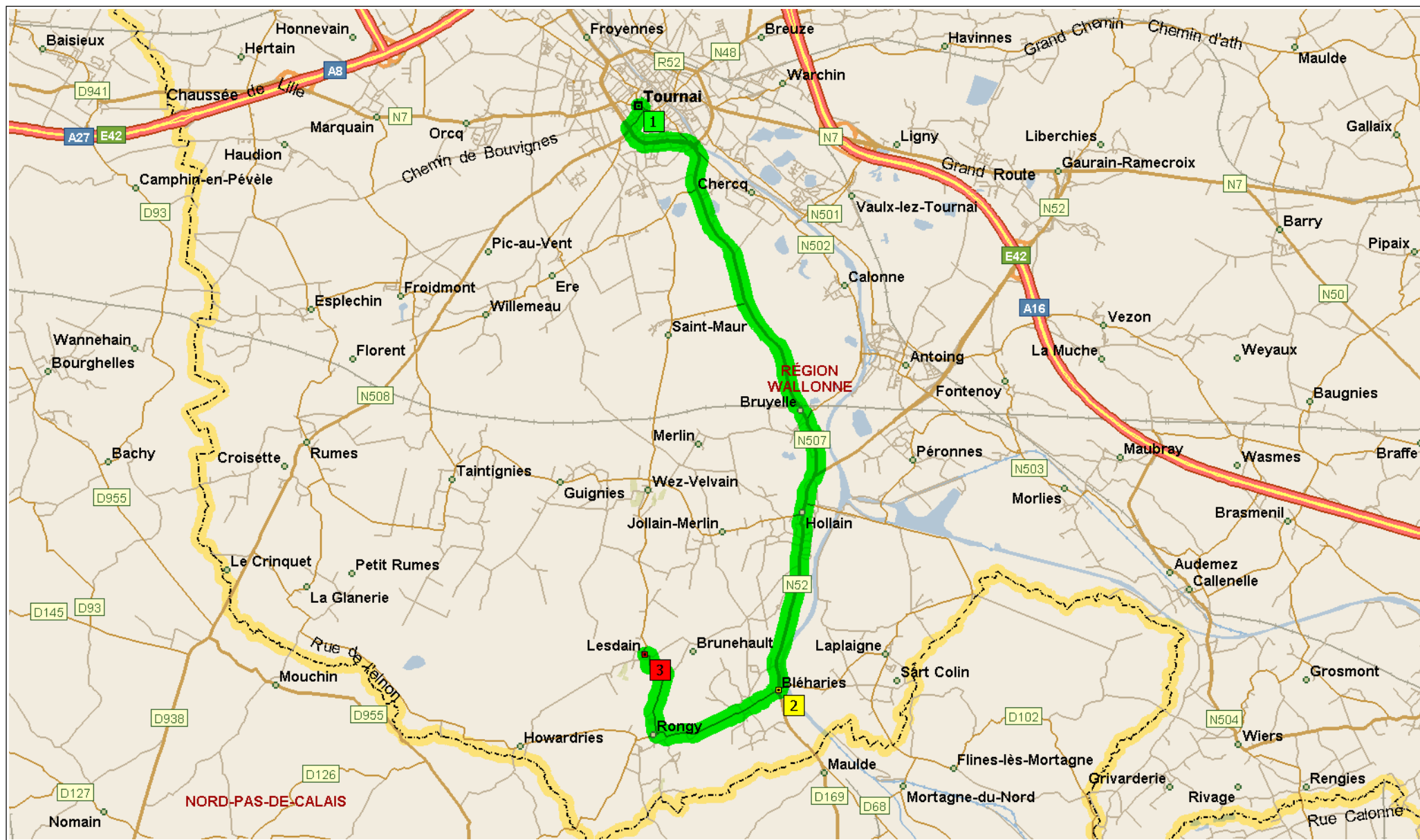


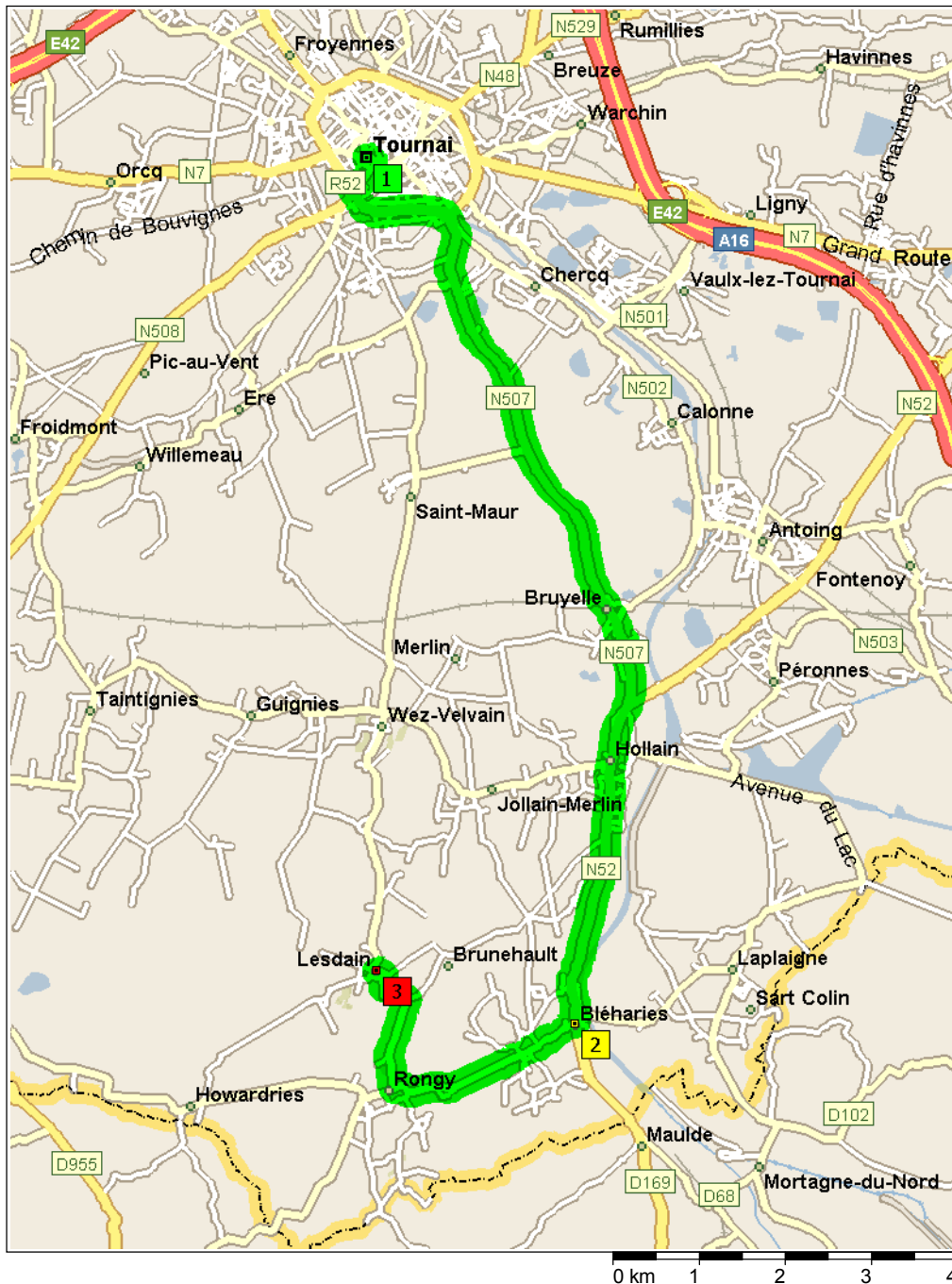


9:00	0.0 km	1 Départ de Tournai sur Grand-Place [Rue des Maux] (est) pendant 80 m
9:00	0.1 km	Prendre Placette Walter Ravez à DROITE (sud-est), puis tourner immédiatement à DROITE (sud), prendre Rue Saint-Martin pendant 0.5 km
9:02	0.5 km	Le nom de la route devient les routes locales pendant 10 m
9:02	0.6 km	Tourner à GAUCHE (sud), prendre R52 [Boulevard Lalaing] pendant 1.1 km
9:03	1.7 km	Tourner à DROITE (sud), prendre Rue de la Prison pendant 0.1 km
9:04	1.8 km	Prendre N507 [Chaussée de Saint-Amand] à DROITE (est) pendant 4.9 km
9:08	6.8 km	Au rond-point, prendre la deuxième sortie vers N507 [Chaussée de Tournai] pendant 1.4 km
9:10	8.1 km	Continuer TOUT DROIT sur N52 [Chaussée de Tournai] pendant 0.7 km
9:11	8.8 km	Tourner à DROITE (ouest), prendre Rue de Jollain pendant 1.0 km
9:13	9.8 km	Le nom de la route devient Rue de la Gare pendant 0.4 km
9:14	10.3 km	2 À Jollain-Merlin, rester sur Rue de la Gare (ouest) pendant 0.2 km
9:15	10.5 km	Tourner à GAUCHE (sud), prendre Rue H. Descar Pentry, puis tourner immédiatement à DROITE (ouest), prendre Rue de Lesdain pendant 0.7 km
9:18	11.2 km	Tourner à DROITE (ouest), prendre Rue de Pont pendant 1.1 km
9:20	12.3 km	Tourner à GAUCHE (sud), prendre Rue du Paradis pendant 1.6 km
9:23	13.9 km	Tourner à GAUCHE (est), prendre Rue des Pepinieres pendant 70 m
9:23	14.0 km	3 Arrivée Lesdain

Tournai à Lesdain Via Bléharies

15.9 kilomètres; 24 minutes

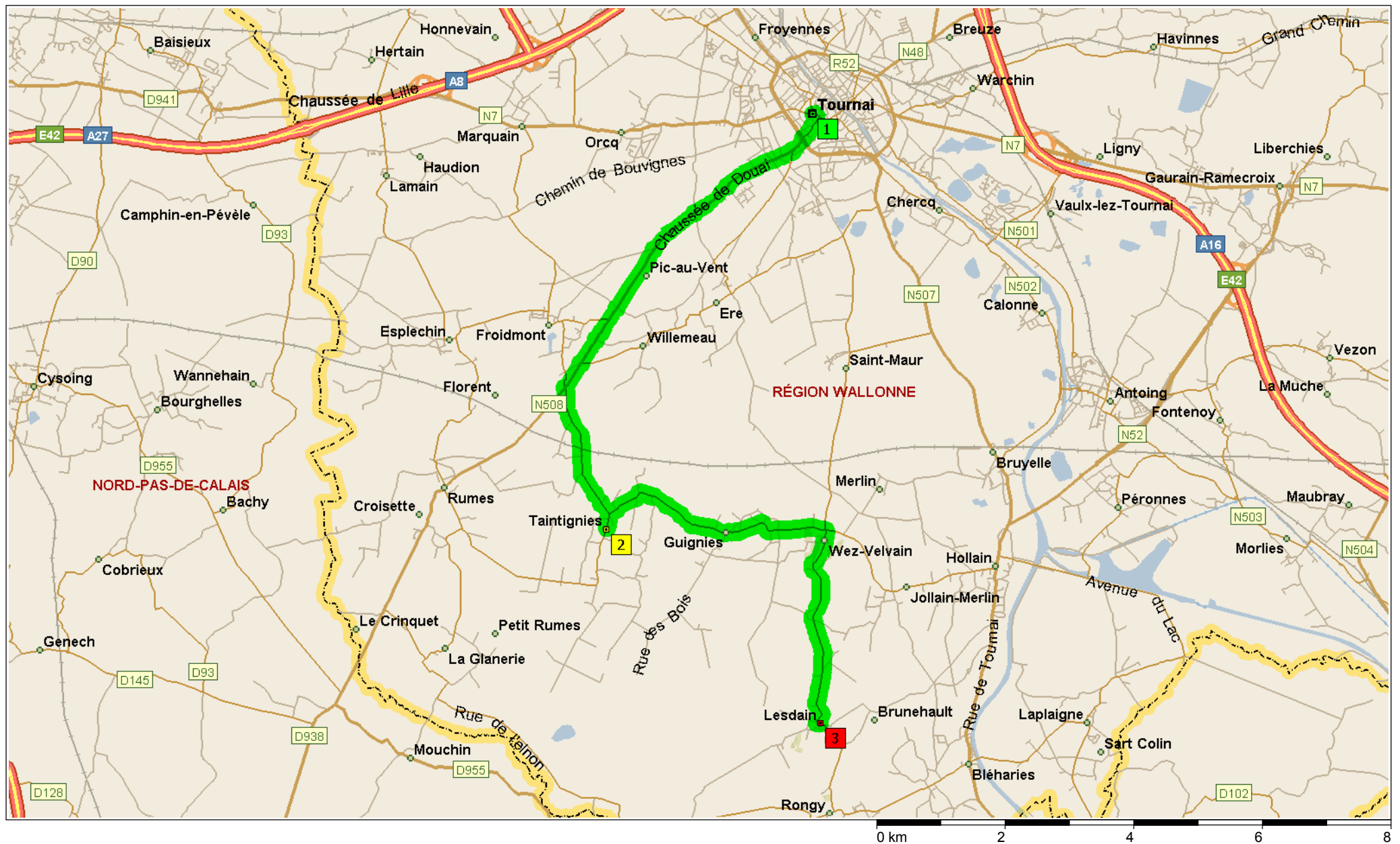


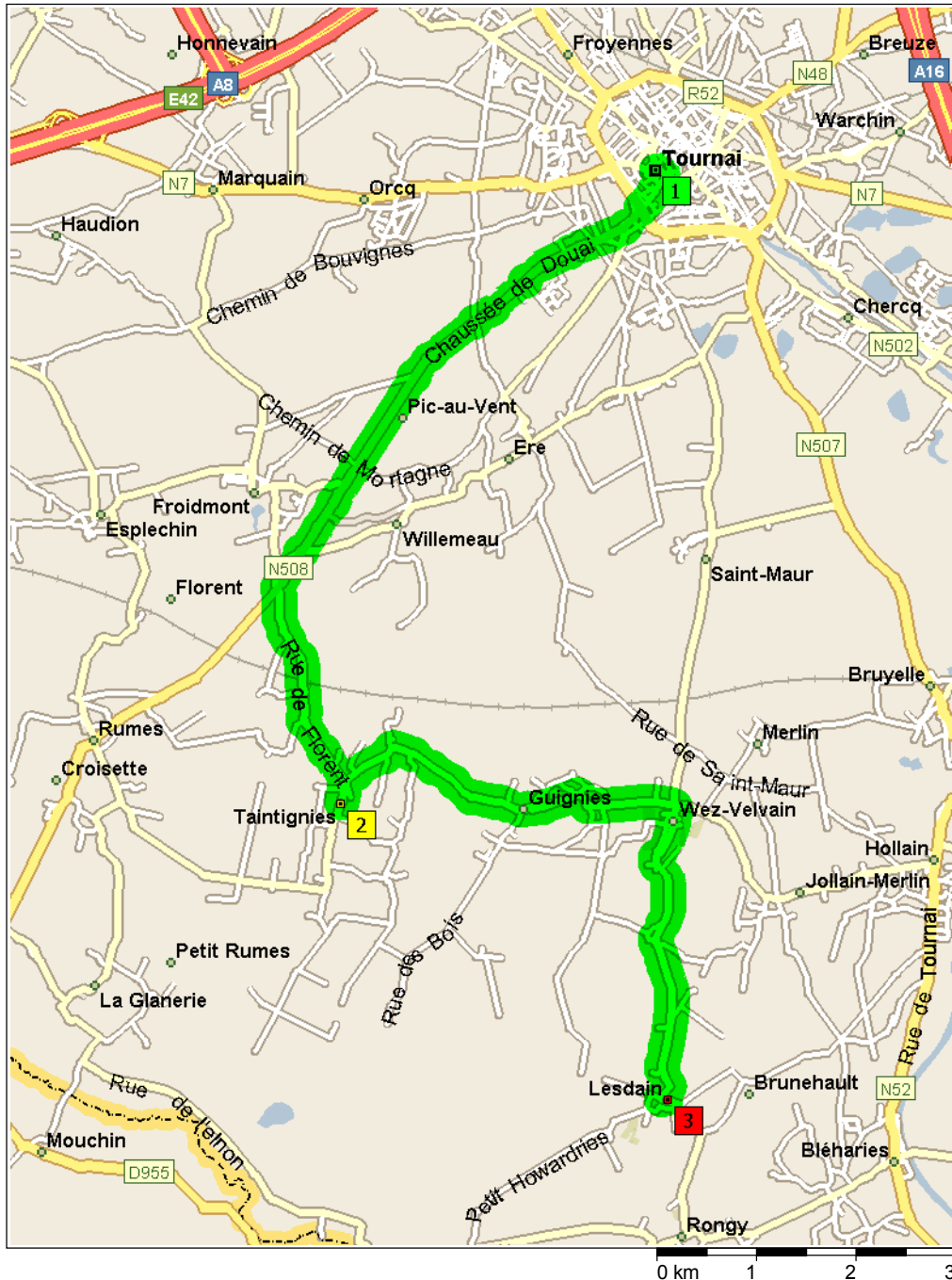


9:00	0.0 km	1 Départ de Tournai sur Grand-Place [Rue des Maux] (est) pendant 80 m
9:00	0.1 km	Prendre Placette Walter Ravez à DROITE (sud-est), puis tourner immédiatement à DROITE (sud), prendre Rue Saint-Martin pendant 0.5 km
9:02	0.5 km	Le nom de la route devient les routes locales pendant 10 m
9:02	0.6 km	Tourner à GAUCHE (sud), prendre R52 [Boulevard Lalaing] pendant 1.1 km
9:03	1.7 km	Tourner à DROITE (sud), prendre Rue de la Prison pendant 0.1 km
9:04	1.8 km	Prendre N507 [Chaussée de Saint-Amand] à DROITE (est) pendant 4.9 km
9:08	6.8 km	Au rond-point, prendre la deuxième sortie vers N507 [Chaussée de Tournai] pendant 1.4 km
9:10	8.1 km	Continuer TOUT DROIT sur N52 [Chaussée de Tournai] pendant 3.8 km
9:14	11.9 km	2 À Bléharies, tourner à DROITE (ouest), prendre Rue des Déportés pendant 60 m
9:15	12.0 km	Le nom de la route devient Rue W. Bouchary pendant 0.7 km
9:17	12.7 km	Le nom de la route devient Chemin de Bleharies pendant 1.4 km
9:19	14.1 km	Le nom de la route devient Rue des Berceaux pendant 0.2 km
9:20	14.3 km	Tourner à DROITE (nord), prendre Rue Rosee pendant 0.4 km
9:21	14.7 km	Le nom de la route devient Rue de Sallenelles pendant 0.7 km
9:22	15.4 km	Le nom de la route devient Rue des Marteaux pendant 0.5 km
9:23	15.9 km	Tourner à GAUCHE (ouest), prendre Rue des Pepinieres pendant 70 m
9:24	15.9 km	3 Arrivée Lesdain

Tournai à Lesdain Via Taintignies

15.6 kilomètres; 29 minutes





9:00	0.0 km	1 Départ de Tournai sur Grand-Place [Rue des Maux] (est) pendant 80 m
9:00	0.1 km	Prendre Placette Walter Ravez à DROITE (sud-est), puis tourner immédiatement à DROITE (sud), prendre Rue Saint-Martin pendant 0.5 km
9:02	0.5 km	Le nom de la route devient les routes locales pendant 10 m
9:02	0.6 km	Le nom de la route devient N508 [Avenue Montgomery] pendant 5.5 km
9:08	6.0 km	Tourner à GAUCHE (sud-est), prendre Chemin de Taintignies pendant 0.5 km
9:09	6.5 km	Le nom de la route devient Chemin de Tantignies pendant 90 m
9:10	6.6 km	Le nom de la route devient Rue de Florent pendant 1.6 km
9:12	8.2 km	Le nom de la route devient Rue des Bois pendant 0.2 km
9:13	8.4 km	2 À Taintignies, prendre Rue des Bois en sens inverse (nord-est) pendant 0.2 km
9:14	8.6 km	Prendre Rue de l'Église à DROITE (nord-est) pendant 0.6 km
9:15	9.2 km	Tourner à DROITE (est), prendre Rue de Wailly pendant 0.7 km
9:17	9.9 km	Le nom de la route devient Rue Taintignies pendant 0.8 km
9:18	10.7 km	Le nom de la route devient Place de Guignies pendant 0.2 km
9:19	10.9 km	Le nom de la route devient Rue de la Brasserie pendant 0.4 km
9:20	11.3 km	Le nom de la route devient Rue du Veillé pendant 0.2 km
9:21	11.5 km	Prendre Rue du Vicinal à GAUCHE (est) pendant 0.9 km
9:22	12.4 km	Le nom de la route devient Rue du Chaulchoir pendant 10 m
9:23	12.4 km	Tourner à DROITE (sud), prendre Rue des Emmanuel pendant 0.2 km
9:24	12.6 km	Le nom de la route devient Rue de l'École pendant 0.5 km
9:25	13.1 km	Le nom de la route devient Rue des Boderets pendant 0.8 km
9:27	13.9 km	Le nom de la route devient Rue du Paradis pendant 1.6 km
9:29	15.6 km	Tourner à GAUCHE (est), prendre Rue des Pepinieres pendant 70 m

9:29 15.6 km 3 Arrivée Lesdain

