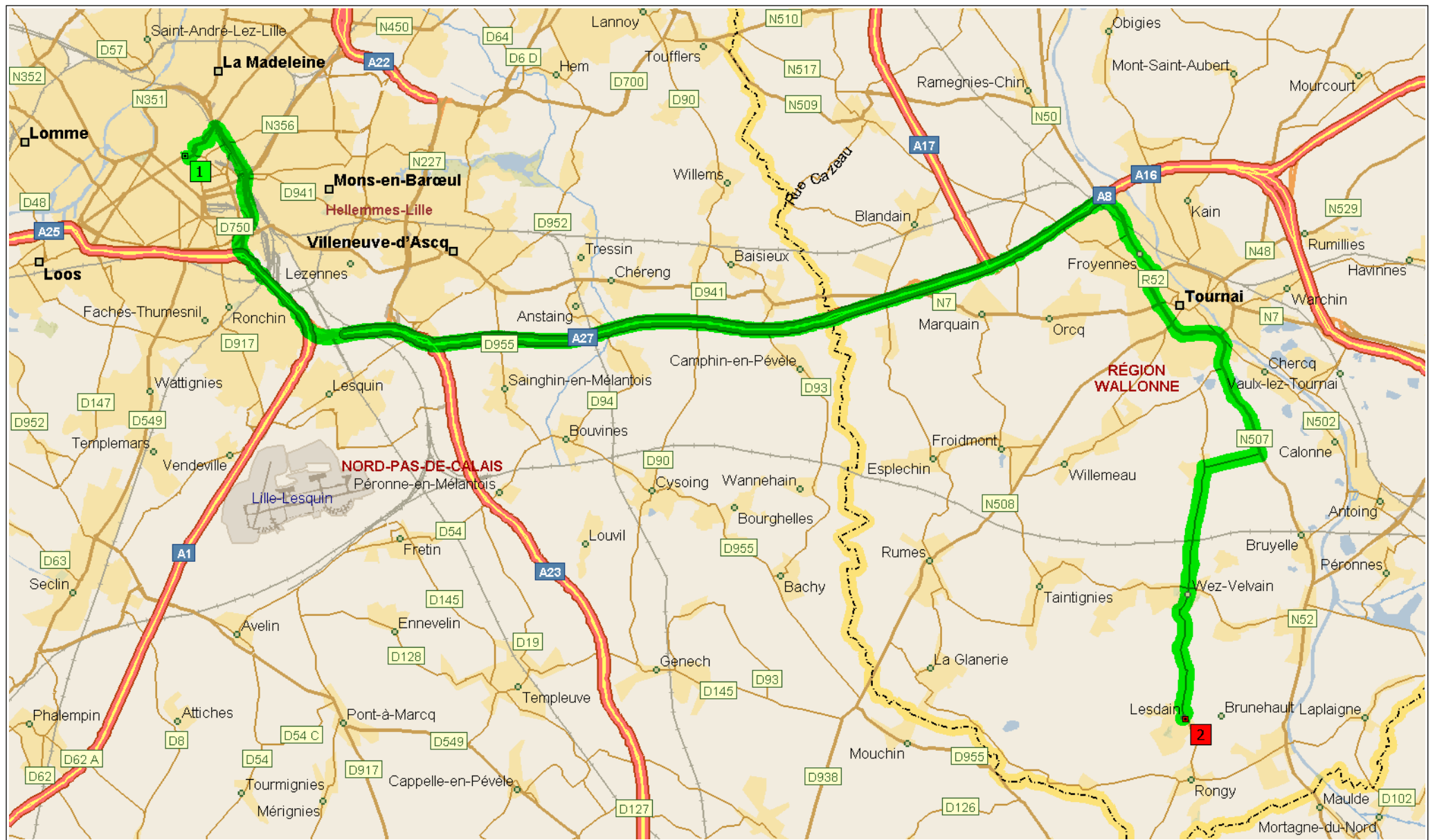
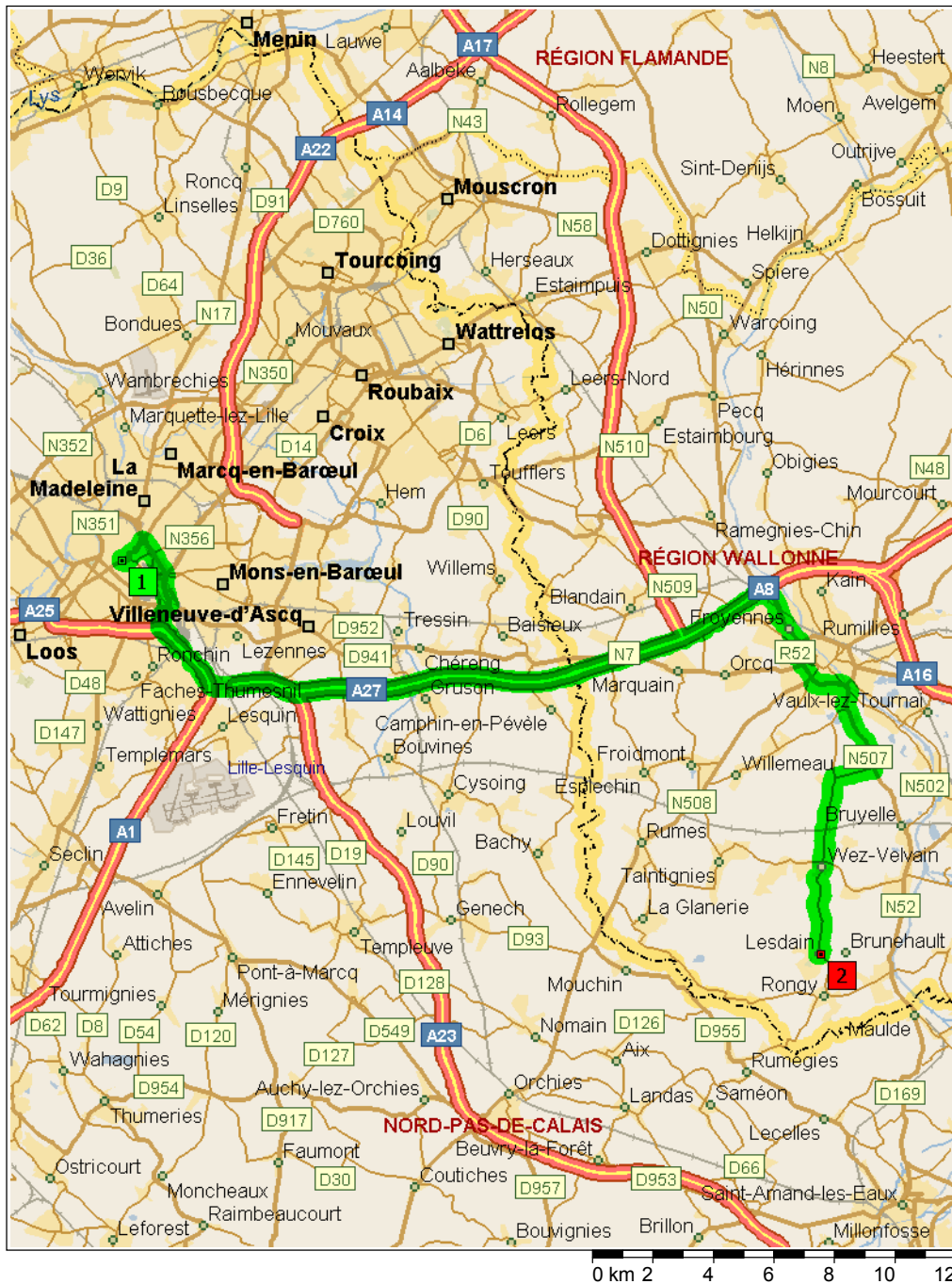


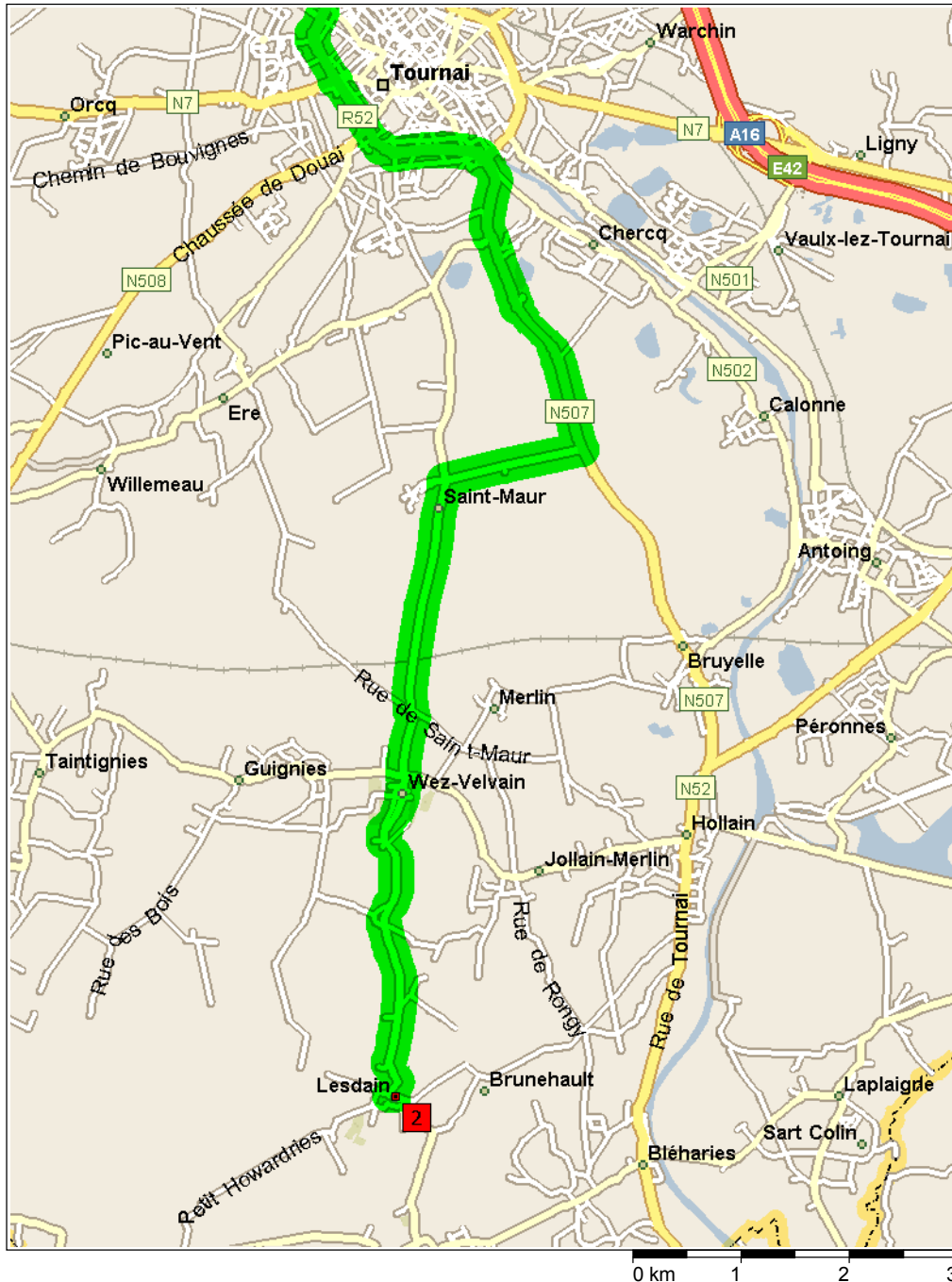
# Lille à Lesdain

40.9 kilomètres; 40 minutes





9:00	0.0 km	<b>1</b> Départ de Lille sur Place du Général de Gaulle (nord-est) pendant 0.1 km
9:00	0.1 km	Le nom de la route devient Rue des Manneliers pendant 60 m
9:00	0.2 km	Le nom de la route devient Place du Théâtre pendant 70 m
9:00	0.3 km	Le nom de la route devient Rue Léon Trulin pendant 0.1 km
9:00	0.4 km	Tourner à GAUCHE (nord-ouest), prendre Rue des Arts, puis tourner immédiatement à DROITE (est), prendre Boulevard Carnot pendant 0.6 km
9:01	0.9 km	Continuer TOUT DROIT sur la bretelle pendant 0.2 km
9:01	1.1 km	Tourner à DROITE (sud-est), prendre les routes locales pendant 60 m
9:01	1.2 km	Le nom de la route devient Rue de Cologne pendant 0.2 km
9:01	1.4 km	Rester à GAUCHE sur la bretelle pendant 40 m
9:01	1.4 km	Prendre N351 [Boulevard Louis Pasteur] à DROITE (sud) pendant 1.8 km
9:04	3.2 km	Déboucher sur N356 [Boulevard Périphérique Est de Lille] pendant 1.5 km
9:06	4.8 km	Déboucher sur A1 [E17] pendant 1.1 km
9:06	5.8 km	Rester à DROITE sur Échangeur de Ronchin pendant 1.7 km vers Bruxelles / Valenciennes / Villeneuve d'Ascq / Roubaix / Tourcoing
9:08	7.6 km	Le nom de la route devient A22 [E17] pendant 0.3 km
9:08	7.9 km	Le nom de la route devient A27 [E42] pendant 11.1 km vers A27 / E42 / Bruxelles / Gand (Gent) / Valenciennes / Tournai
9:13	19.0 km	Entrée : Belgique
9:13	19.0 km	Le nom de la route devient A8 [E42] pendant 6.5 km
9:17	25.5 km	À la sortie 34, rester à DROITE sur la bretelle [Tournai-Ouest] pendant 0.2 km vers N50 / Espierres
9:17	25.7 km	Le nom de la route devient Tournai-Ouest pendant 0.2 km
9:17	25.9 km	Prendre N50 [Chaussée de Tournai] à DROITE (sud-est) pendant 2.0 km
9:20	27.9 km	Rester à DROITE sur les routes locales pendant 80 m
9:20	28.0 km	Déboucher sur R52 [Boulevard Léopold] pendant 2.4 km



- 9:23 30.4 km Tourner à DROITE (sud), prendre Rue de la Prison pendant 0.1 km
- 9:23 30.5 km Prendre N507 [Chaussée de Saint-Amand] à DROITE (est) pendant 3.0 km
- 9:26 33.5 km Tourner à DROITE (ouest), prendre Rue de Warnaffe pendant 1.3 km
- 9:29 34.8 km Tourner à GAUCHE (sud), prendre Rue du Boulevard pendant 0.6 km
- 9:30 35.3 km Le nom de la route devient Rue du Colonel Dettner [Rue du Colonel Dettmer] pendant 0.7 km
- 9:31 36.0 km Le nom de la route devient Rue de la Sucrierie pendant 1.6 km
- 9:33 37.6 km Tourner à GAUCHE (est), prendre Rue du Chaulchoir, puis tourner immédiatement à DROITE (sud), prendre Rue des Emmanuel pendant 0.2 km
- 9:35 37.8 km Le nom de la route devient Rue de l'École pendant 0.5 km
- 9:36 38.3 km Le nom de la route devient Rue des Boderets pendant 0.8 km
- 9:37 39.1 km Le nom de la route devient Rue du Paradis pendant 1.6 km
- 9:40 40.8 km Tourner à GAUCHE (est), prendre Rue des Pepinieres pendant 70 m
- 9:40 40.9 km 2 Arrivée Lesdain