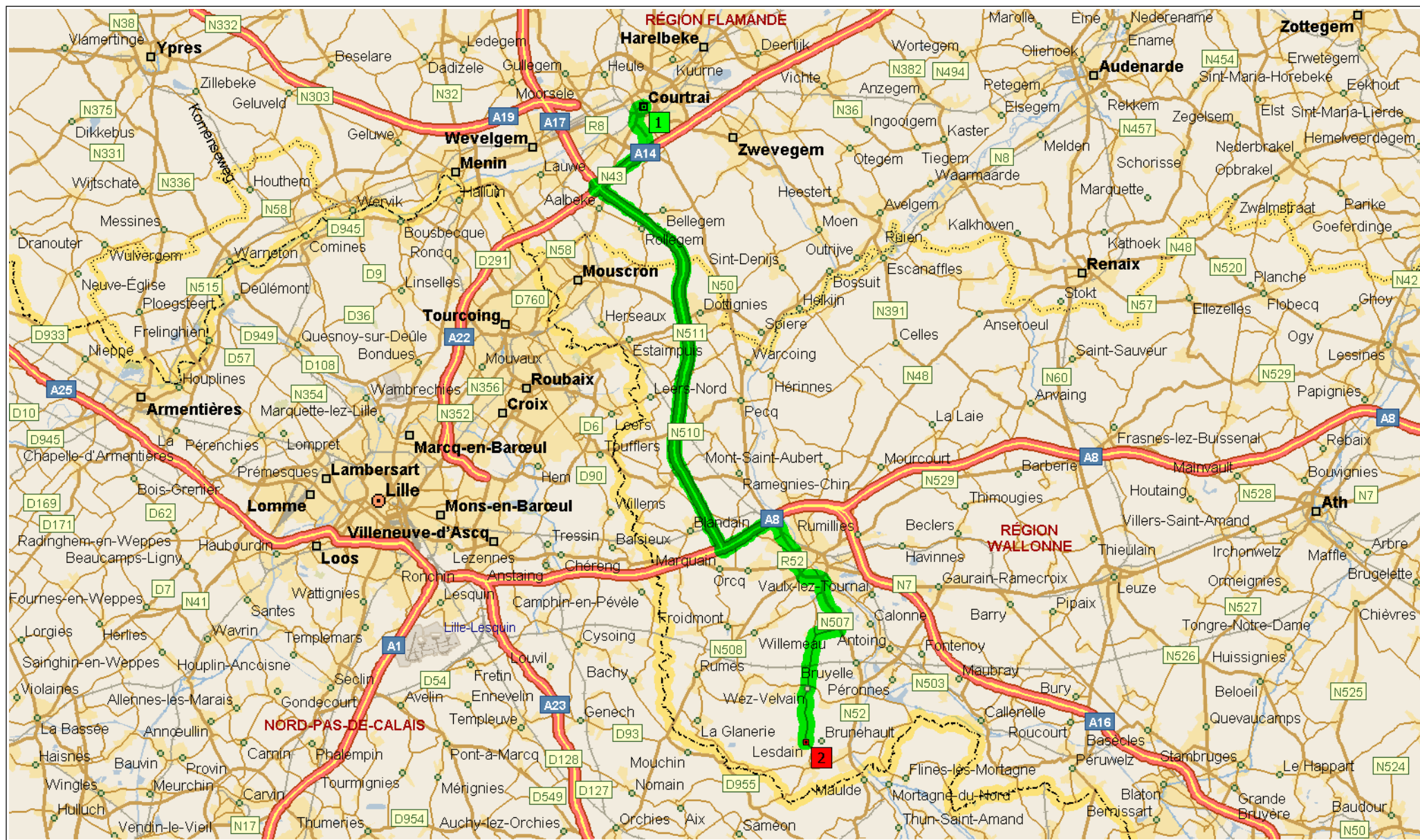
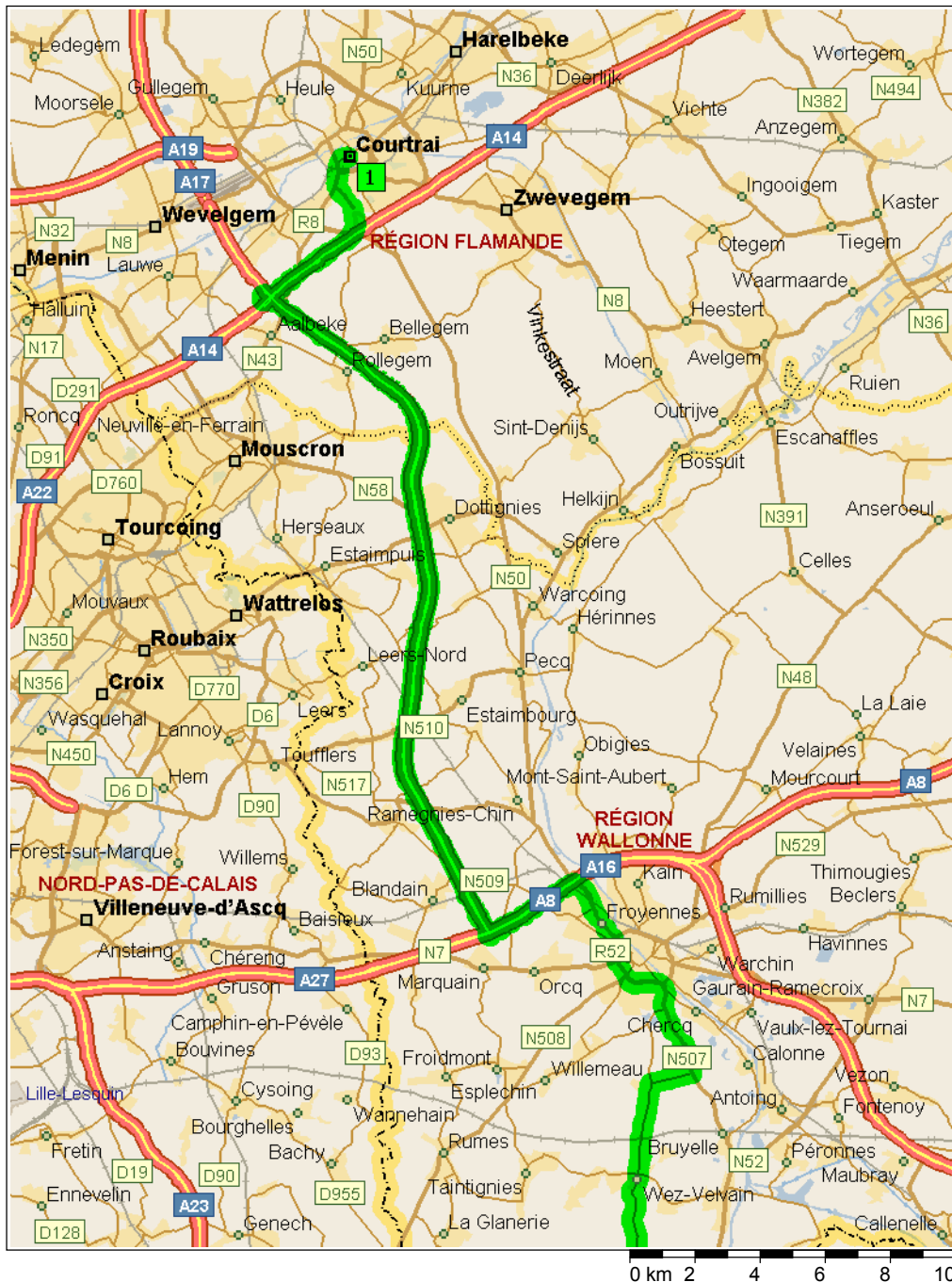


Courtrai à Lesdain

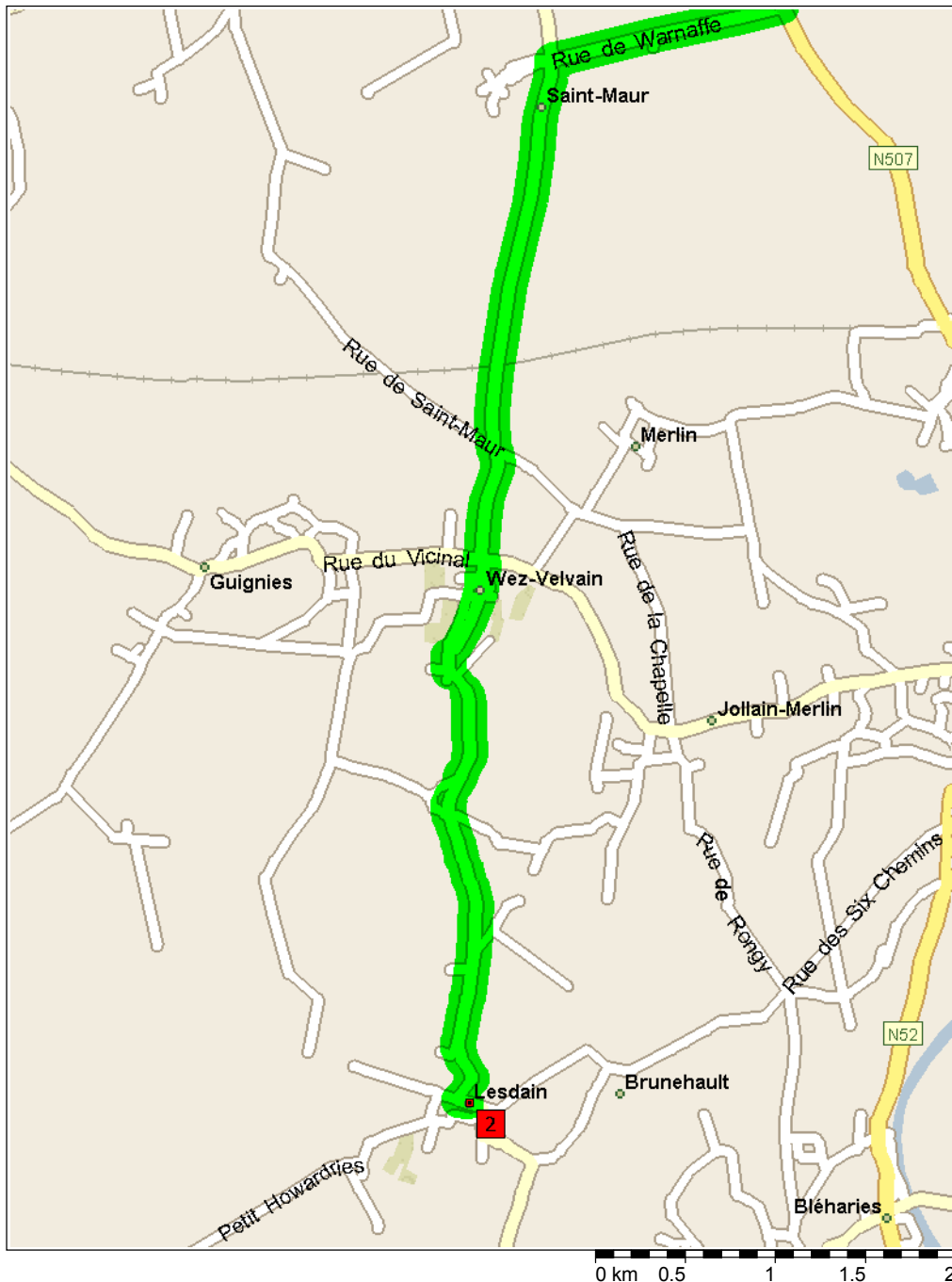
47.9 kilomètres; 44 minutes



0 km 10 20 30



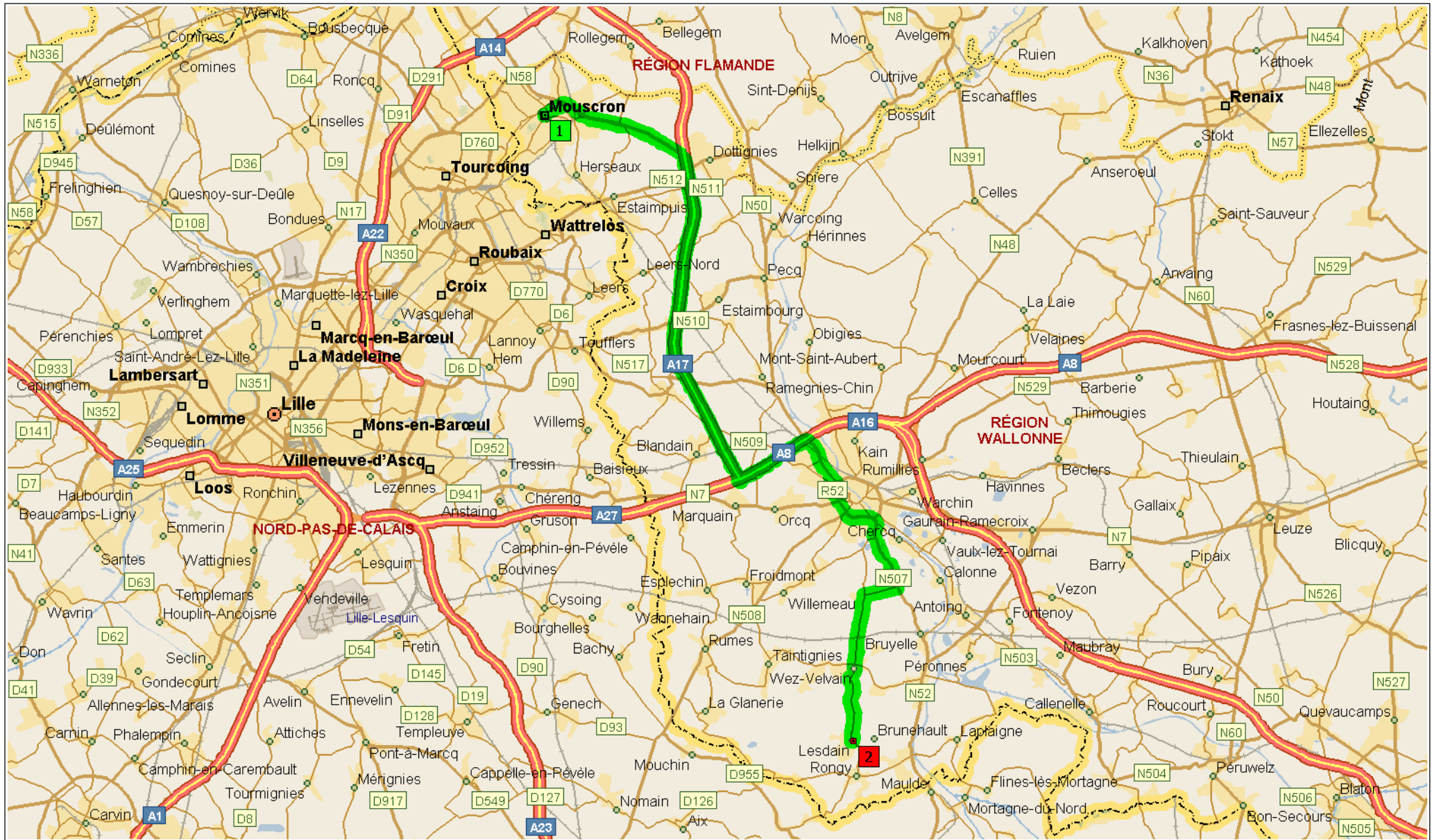
- 9:00 0.0 km **1** Départ de Courtrai sur Rijselsestraat (ouest) pendant 0.3 km
- 9:00 0.3 km Au rond-point, prendre la deuxième sortie vers Hendrik Consciencestraat pendant 0.2 km
- 9:01 0.5 km Tourner à GAUCHE (sud), prendre R36 [Zandstraat] pendant 0.3 km
- 9:01 0.8 km Au rond-point, prendre la deuxième sortie vers N43 [Aalbeeksesteenweg] pendant 0.5 km
- 9:02 1.2 km Tourner à GAUCHE (sud-est), prendre N323 [Condédreef] pendant 0.8 km
- 9:03 2.1 km Prendre Kortrijk-Zuid à DROITE (sud) pendant 1.1 km
- 9:04 3.1 km Déboucher sur A14 [E17] pendant 2.1 km
- 9:05 5.3 km Rester à DROITE sur Aalbeke pendant 2.4 km vers Brugge / Roeselare / Veurne / Ieper
- 9:08 7.6 km Déboucher sur A17 [E403] pendant 21.7 km
- 9:18 29.3 km Rester à DROITE sur Marquain pendant 1.0 km vers E42 / Liège / Bruxelles / Tournai
- 9:19 30.3 km Déboucher sur A8 [E42] pendant 2.2 km
- 9:21 32.5 km À la sortie 34, rester à DROITE sur la bretelle [Tournai-Ouest] pendant 0.2 km vers N50 / Espierres
- 9:21 32.7 km Le nom de la route devient Tournai-Ouest pendant 0.2 km
- 9:21 32.9 km Prendre N50 [Chaussée de Tournai] à DROITE (sud-est) pendant 2.0 km
- 9:24 34.9 km Rester à DROITE sur les routes locales pendant 80 m
- 9:24 35.0 km Déboucher sur R52 [Boulevard Léopold] pendant 2.4 km
- 9:27 37.4 km Tourner à DROITE (sud), prendre Rue de la Prison pendant 0.1 km
- 9:27 37.5 km Prendre N507 [Chaussée de Saint-Amand] à DROITE (est) pendant 3.0 km
- 9:30 40.5 km Tourner à DROITE (ouest), prendre Rue de Warnaffe pendant 1.3 km
- 9:32 41.8 km Tourner à GAUCHE (sud), prendre Rue du Boulevard pendant 0.6 km

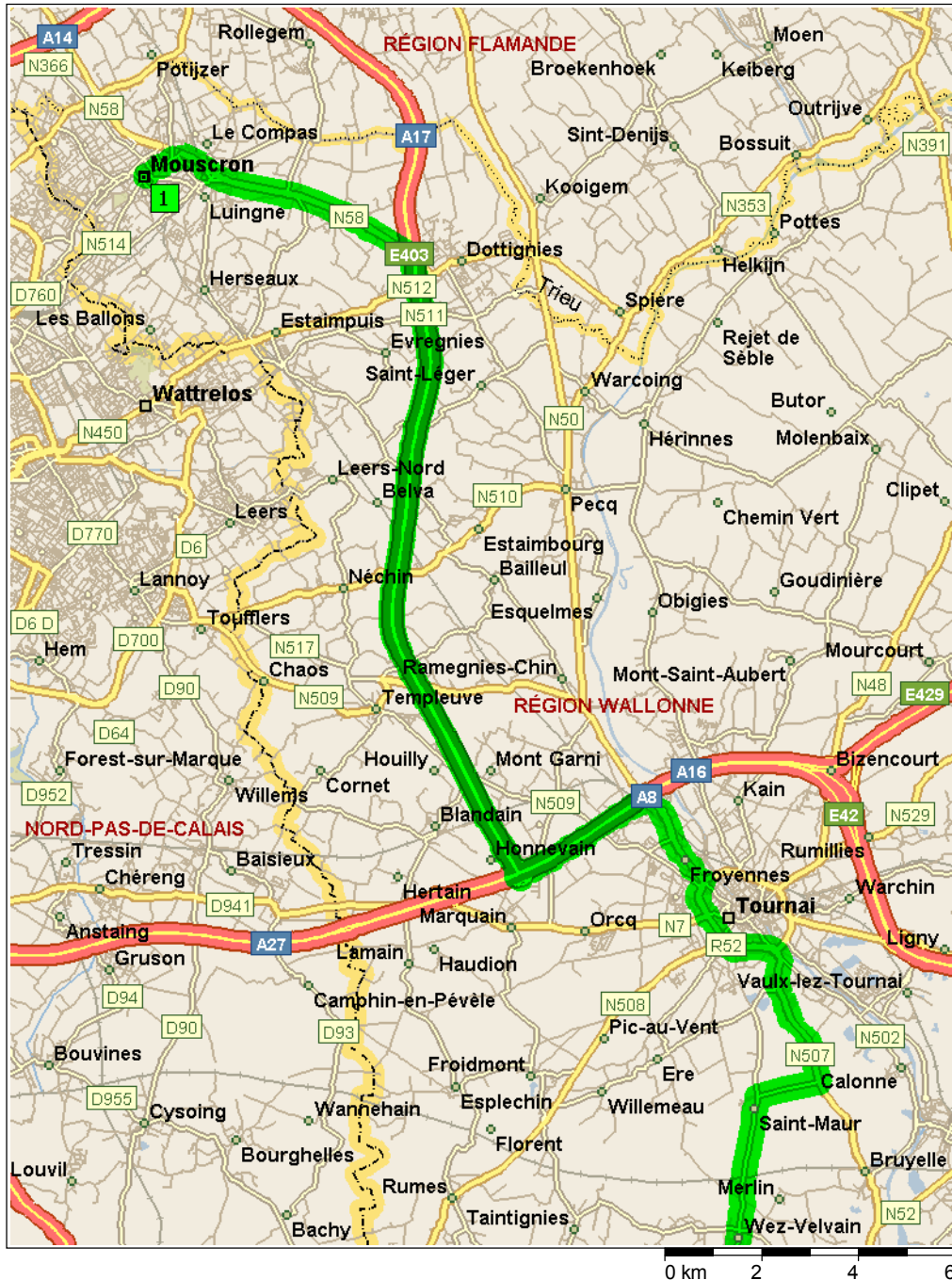


- | | | |
|------|---------|---|
| 9:34 | 42.4 km | Le nom de la route devient Rue du Colonel Dettner [Rue du Colonel Dettmer] pendant 0.7 km |
| 9:35 | 43.0 km | Le nom de la route devient Rue de la Sucrierie pendant 1.6 km |
| 9:37 | 44.6 km | Tourner à GAUCHE (est), prendre Rue du Chaulchoir, puis tourner immédiatement à DROITE (sud), prendre Rue des Emmanuel pendant 0.2 km |
| 9:39 | 44.9 km | Le nom de la route devient Rue de l'École pendant 0.5 km |
| 9:40 | 45.4 km | Le nom de la route devient Rue des Boderets pendant 0.8 km |
| 9:41 | 46.2 km | Le nom de la route devient Rue du Paradis pendant 1.6 km |
| 9:44 | 47.8 km | Tourner à GAUCHE (est), prendre Rue des Pepinieres pendant 70 m |
| 9:44 | 47.9 km | 2 Arrivée Lesdain |

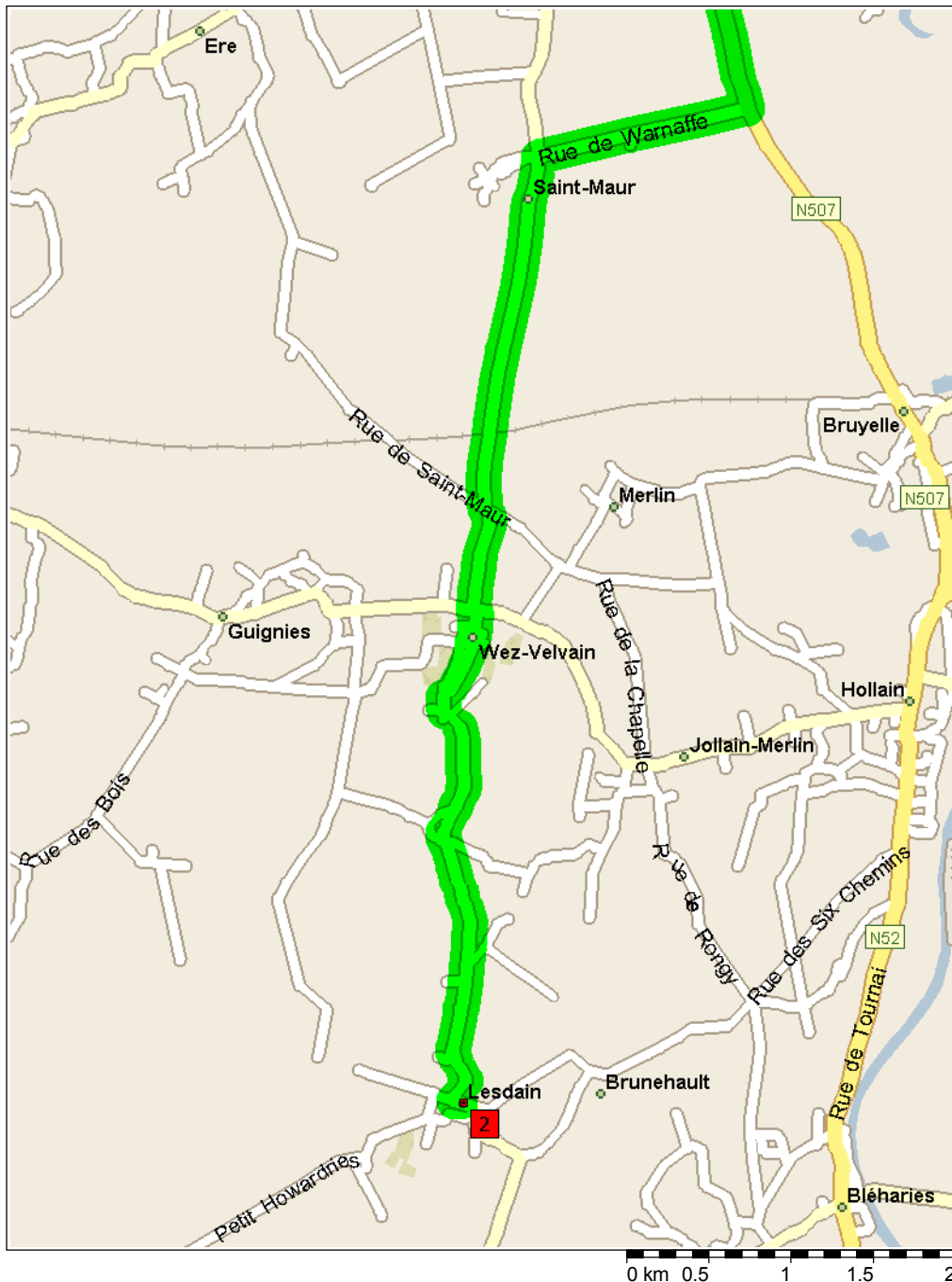
Mouscron à Lesdain

38.5 kilomètres; 41 minutes





- | | | |
|------|---------|--|
| 9:00 | 0.0 km | 1 Départ de Mouscron sur Grand Place [Marktplein] (nord-est) pendant 40 m |
| 9:00 | 0.1 km | Tourner à GAUCHE (est), prendre Grand Place [Place Emmanuel de Neckere], puis prendre immédiatement N366 [Kortrijkstraat] à DROITE (nord-est) pendant 0.2 km |
| 9:01 | 0.2 km | Prendre N514 [Kortrijkstraat] à DROITE (est) pendant 0.2 km |
| 9:01 | 0.4 km | Continuer TOUT DROIT sur N514 [Avenue Royale] pendant 0.3 km |
| 9:02 | 0.7 km | Au rond-point, prendre la deuxième sortie vers Avenue Royale [Koninklijkelaan] pendant 0.2 km |
| 9:02 | 0.9 km | Prendre la bretelle (DROITE) sur N58 [Boulevard des Alliés] pendant 5.2 km |
| 9:08 | 6.1 km | Le nom de la route devient Mouscron pendant 0.2 km |
| 9:08 | 6.3 km | Prendre la bretelle à DROITE (sud) pendant 0.2 km |
| 9:08 | 6.6 km | Rester à GAUCHE afin de rester sur la bretelle pendant 0.7 km vers A17 / Mons / Bergen / Tournai / Doornik |
| 9:09 | 7.3 km | Prendre la bretelle (GAUCHE) sur A17 [E403] pendant 12.6 km vers A17 / E42 / Mons / Bergen / Tournai / Doornik |
| 9:16 | 19.9 km | Rester à DROITE sur Marquain pendant 1.0 km vers E42 / Liège / Bruxelles / Tournai |
| 9:17 | 20.9 km | Déboucher sur A8 [E42] pendant 2.2 km |
| 9:18 | 23.1 km | À la sortie 34, rester à DROITE sur la bretelle [Tournai-Ouest] pendant 0.2 km vers N50 / Espierres |
| 9:18 | 23.3 km | Le nom de la route devient Tournai-Ouest pendant 0.2 km |
| 9:18 | 23.5 km | Prendre N50 [Chaussée de Tournai] à DROITE (sud-est) pendant 2.0 km |
| 9:21 | 25.5 km | Rester à DROITE sur les routes locales pendant 80 m |
| 9:21 | 25.6 km | Déboucher sur R52 [Boulevard Léopold] pendant 2.4 km |
| 9:24 | 28.0 km | Tourner à DROITE (sud), prendre Rue de la Prison pendant 0.1 km |
| 9:24 | 28.1 km | Prendre N507 [Chaussée de Saint-Amand] à DROITE (est) pendant 3.0 km |
| 9:27 | 31.1 km | Tourner à DROITE (ouest), prendre Rue de Warnaffe pendant 1.3 km |



- 9:30 32.4 km Tourner à GAUCHE (sud), prendre Rue du Boulevard pendant 0.6 km
- 9:31 33.0 km Le nom de la route devient Rue du Colonel Dettner [Rue du Colonel Dettmer] pendant 0.7 km
- 9:32 33.6 km Le nom de la route devient Rue de la Sucrierie pendant 1.6 km
- 9:35 35.2 km Tourner à GAUCHE (est), prendre Rue du Chaulchoir, puis tourner immédiatement à DROITE (sud), prendre Rue des Emmanuel pendant 0.2 km
- 9:36 35.5 km Le nom de la route devient Rue de l'École pendant 0.5 km
- 9:37 36.0 km Le nom de la route devient Rue des Bouderefs pendant 0.8 km
- 9:39 36.8 km Le nom de la route devient Rue du Paradis pendant 1.6 km
- 9:41 38.4 km Tourner à GAUCHE (est), prendre Rue des Pepinieres pendant 70 m
- 9:41 38.5 km 2 Arrivée Lesdain